


265600.000000

265700.000000



აჭარის წყლის  
აღიანსი



24.02.32.087.010

24.02.32.087.022

24.02.32.063.040

24.02.32.063.057

24.02.32.063.055

24.02.32.086.002

24.02.32.063.042

24.02.32.063.027

24.02.32.087.011

24.02.32.063.053

24.02.32.063.053

24.02.32.063.052

24.02.32.086.001

24.02.32.087.021

24.02.32.087.019

24.02.35.051.620

24.02.35.051.619

24.02.32.063.029

24.02.35.051.001

1:800

30

15

0

30 Meters

265600.000000

265700.000000

Document Path: Z:\GIS\AWA\Project Parcels\Project Parcels.mxd

Document Name: Project Parcels

Date: 10/7/2022

Area: 3574 sq.m.

მუნიციპალიტეტი:

დას. პუნქტი:

დას. პუნქტის დასახელება:

ობიექტის აღწერა:

შუახევი

დაბა

შუახევი



ნარჩენი წყლების გამწმენდი ნაგებობა 1

Coordinate System: WGS 1984 UTM Zone 38N  
 Projection: Transverse Mercator  
 Datum: WGS 1984  
 False Easting: 500,000.0000  
 False Northing: 0.0000  
 Central Meridian: 45.0000  
 Scale Factor: 0.9996  
 Latitude Of Origin: 0.0000  
 Units: Meter

გვერდი: 68



## ამონაწერი საჯარო რეესტრიდან

განცხადების რეგისტრაცია  
N 882019541479 - 05/07/2019 14:48:31

მომზადების თარიღი  
20/08/2019 12:25:44

### საკუთრების განყოფილება

მონა შუახევი	სექტორი დაბა შუახევი	კვარტალი	ნაკვეთი	ნაკვეთის საკუთრების ტიპი: საკუთრება ნაკვეთის დანიშნულება: სასოფლო-სამეურნეო დაზუსტებული ფართობი: 7187.00 კვ.მ. ნაკვეთის წინა ნომერი:
24	02	32	063/026	
მისამართი: შუახევის მუნიციპალიტეტი, შუახევის ადმინისტრაციული ერთეული, ბლოკი N 063, ნაკვეთი N 026				

### მესაკუთრის განყოფილება

განცხადების რეგისტრაცია : ნომერი 882019541479 , თარიღი 05/07/2019 14:48:31  
უფლების რეგისტრაცია: თარიღი 20/08/2019

უფლების დამადასტურებელი დოკუმენტი:

- სარეგისტრაციო ბლოკის გეგმა N 063
- ბრძანება N06-884 , დამოწმების თარიღი: 29/11/2018 , შუახევის მუნიციპალიტეტის მერია
- "სახელმწიფო პროექტის ფარგლებში მიწის ნაკვეთზე უფლებათა სისტემური და სპორადული რეგისტრაციის  
'სპეციალური წესისა და საკადასტრო მონაცემების სრულყოფის შესახებ' საქართველოს კანონისა და საქართველოს  
'სხვა საკანონმდებლო და კანონქვემდებარე ნორმატიული აქტების შესაბამისად

მესაკუთრეები:  
სახელმწიფო

მესაკუთრე:  
სახელმწიფო

აღწერა:

### იპოთეკა

საგადასახლო გირავნობა:

რეგისტრირებული არ არის

### შეზღუდული სარგებლობა

განცხადების  
რეგისტრაცია  
ნომერი  
882019541479  
თარიღი 05/07/2019  
14:48:31

უფლების  
რეგისტრაცია: თარიღი  
20/08/2019

საგანი: დაზუსტებული ფართობი 7187 კვ.მ.;  
სახელმწიფოს საკუთრების უფლება პირობითად რეგისტრირებულია 1 წლის ვადით  
"სახელმწიფო პროექტის ფარგლებში მიწის ნაკვეთზე უფლებათა სისტემური და სპორადული  
რეგისტრაციის სპეციალური წესისა და საკადასტრო მონეცემების სრულყოფის შესახებ"  
საქართველოს კანონისა და საქართველოს სხვა საკანონმდებლო და კანონქვემდებარე  
ნორმატიული აქტების შესაბამისად;

## ვაღდებულება

ყალბა/აკრძალვა:

რეგისტრირებული არ არის

მოვალეთა რეესტრი:

რეგისტრირებული არ არის

"ფიზიკური პირის მიერ 2 წლამდე ვადით საკუთრებაში არსებული მატერიალური აქტივის რეალიზაციისას, აგრეთვე საგადასახადო წლის განმავლობაში 1000 ლარის ან მეტი ღირებულების ქონების საჩუქრად მიღებისას საშემოსავლო გადასახადი გადახდას ექვემდებარება საანგარიშო წლის მომდევნო წლის 1 აპრილამდე, რის შესახებაც აღნიშნული ფიზიკური პირი იმავე ვადაში წარუდგენს დეკლარაციას საგადასახადო ორგანოს. აღნიშნული ვაღდებულების შეუსრულებლობა წარმოადგენს საგადასახადო სამართალდარღვევას, რაც იწვევს პასუხისმგებლობას საქართველოს საგადასახადო კოდექსის XVIII თავის მიხედვით."

- დოკუმენტის ნამდვილობის გადამოწმება შესაძლებელია საჯარო რეესტრის ეროვნული სააგენტოს ოფიციალურ ვებ-გვერდზე [www.napr.gov.ge](http://www.napr.gov.ge);
- ამონაწერის მიღება შესაძლებელია ვებ-გვერდზე [www.napr.gov.ge](http://www.napr.gov.ge), ნებისმიერ გერიტორიულ სარეგისტრაციო სამსახურში, იუსტიციის სახლებსა და სააგენტოს ავტორიზებულ პირებთან;
- ამონაწერში გეგნიკური ხარვეზის აღმოჩენის შემთხვევაში დაგვიკავშირდით: 2 405405 ან პირადად შეაესეთ განაცხადი ვებ-გვერდზე;
- კონსულტაციის მიღება შესაძლებელია იუსტიციის სახლის ცხელ ხაზზე 2 405405;
- საჯარო რეესტრის თანამშრომელთა მხრიდან უკანონო ქმედების შემთხვევაში დაგვიკავშირდით ცხელ ხაზზე: 08 009 009 09
- თქვენთვის საინტერესო ნებისმიერ საკითხთან დაკავშირებით მოგეწერეთ ელ-ფოსტით: [info@napr.gov.ge](mailto:info@napr.gov.ge)



## საკადასტრო გეგმა

საჯარო რეესტრის ეროვნული  
სააგენტო

საკადასტრო კოდი: **24.02.32.063.026**

განცხადების ნომერი: **882019541479**

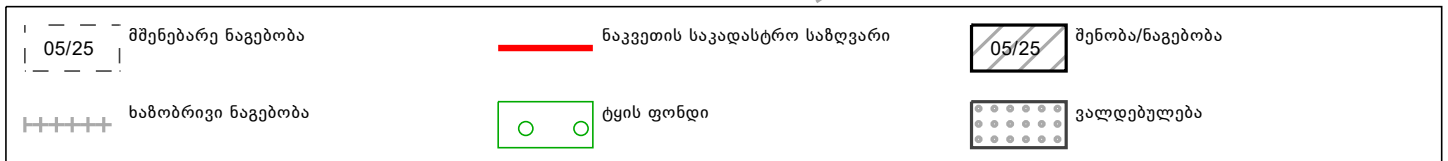
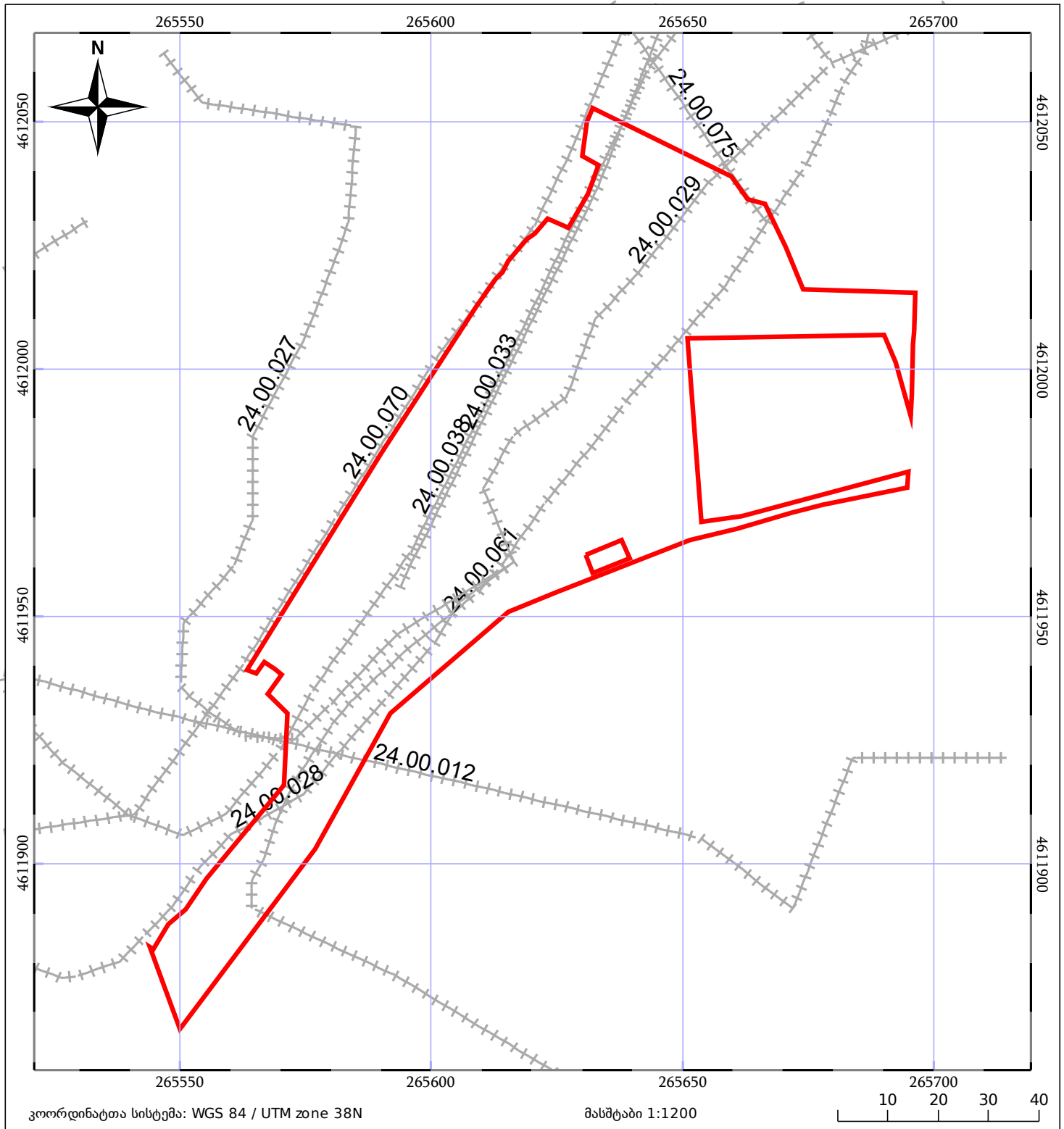
მომზადების თარიღი: **20/08/2019**

ნაკვეთის დანიშნულება:

ფართობი:

სასოფლო-სამეურნეო

**7187 კვ.მ (WGS 84 / UTM zone 38N)**





## ამონაწერი საჯარო რეესტრიდან

განცხადების რეგისტრაცია  
N 892018832816 - 26/09/2018 11:30:21

მომზადების თარიღი  
11/12/2018 12:46:42

### საკუთრების განყოფილება

ბონა	სექტორი	კვარტალი	ნაკვეთი	ნაკვეთის საკუთრების ტიპი: საკუთრება
შუახევი	დაბა შუახევი			ნაკვეთის დანიშნულება: სასოფლო-სამეურნეო
<b>24</b>	<b>02</b>	<b>32</b>	<b>063/052</b>	დამუსტგებული ფართობი: 702.00 კვ.მ.
მისამართი: მუნიციპალიტეტი შუახევი , ადმინისტრაციული ერთეული შუახევი , ბლოკი N 063 , ნაკვეთი N 052				ნაკვეთის წინა ნომერი: <b>24.02.34.000.183;</b>

### მესაკუთრის განყოფილება

განცხადების რეგისტრაცია : ნომერი 882013485917 , თარიღი 07/10/2013 15:15:44  
უფლების რეგისტრაცია: თარიღი 29/10/2013

#### უფლების დამადასტურებელი დოკუმენტი:

- საარქივო ცნობა N124-დ , დამოწმების თარიღი: 05/08/2013 , აჭარის ავტონომიური რესპუბლიკის მთავრობის საქვეუწყებო დაწესებულება საარქივო სამმართველო ტერიტორიული ორგანო შუახევის არქივი
- ცნობა N167 , დამოწმების თარიღი: 07/10/2013 , შუახევის მუნიციპალიტეტის გამგეობის ტერიტორიული ორგანო შუახევის თემი
- ბრძანება N06-884 , დამოწმების თარიღი: 29/11/2018 , შუახევის მუნიციპალიტეტის მერია
- სარეგისტრაციო ბლოკის გეგმა N 063
- შიახევის სოფლის მეკომურთა საერთო კრების ოქმი N1 , დამოწმების თარიღი: 03/03/1998

#### მესაკუთრები:

ქუქუნა დავითაძე, P/N: 61010005663

#### მესაკუთრე:

ქუქუნა დავითაძე

#### აღწერა:

### იპოთეკა

საგადასახადო გირავენობა:

რეგისტრირებული არ არის

### ვალდებულება

ყაღაღა/აკრძალვა:

რეგისტრირებული არ არის

"ფიზიკური პირის მიერ 2 წლამდე ვადით საკუთრებაში არსებული მატერიალური აქტივის რეალიზაციისას, აგრეთვე საგადასახადო წლის განმავლობაში 1000 ლარის ან მეტი ღირებულების ქონების საჩუქრად მიღებისას საშემოსავლო გადასახადი გადახდას ექვემდებარება საანგარიშო წლის მომდევნო წლის 1 აპრილამდე, რის შესახებაც აღნიშნული ფიზიკური პირი იმავე ვადაში წარუდგენს დეკლარაციას საგადასახადო ორგანოს. აღნიშნული ვალდებულების შეუსრულებლობა წარმოადგენს საგადასახადო სამართალდარღვევას, რაც იწვევს პასუხისმგებლობას საქართველოს საგადასახადო კოდექსის XVIII თავის მიხედვით."

- დოკუმენტის ნამდვილობის გადამოწმება შესაძლებელია საჯარო რეესტრის ეროვნული სააგენტოს ოფიციალურ ვებ-გვერდზე [www.napr.gov.ge](http://www.napr.gov.ge);
- ამონაწერის მიღება შესაძლებელია ვებ-გვერდზე [www.napr.gov.ge](http://www.napr.gov.ge), ნებისმიერ გერიტორიულ სარეგისტრაციო სამსახურში, იუსტიციის სახლებსა და სააგენტოს ავტორიზებულ პირებთან;
- ამონაწერში გეგმიური ხარვეზის აღმოჩენის შემთხვევაში დაგვიკავშირდით: 2 405405 ან პირადად შეაესეთ განაცხადი ვებ-გვერდზე;
- კონსულტაციის მიღება შესაძლებელია იუსტიციის სახლის ცხელ ხაზზე 2 405405;
- საჯარო რეესტრის თანამშრომელთა მხრიდან უკანონო ქმედების შემთხვევაში დაგვიკავშირდით ცხელ ხაზზე: 08 009 009 09
- თქვენთვის საინტერესო ნებისმიერ საკითხთან დაკავშირებით მოგეწერეთ ელ-ფოსტით: [info@napr.gov.ge](mailto:info@napr.gov.ge)



## საკადასტრო გეგმა

საჯარო რეესტრის ეროვნული  
სააგენტო

საკადასტრო კოდი: **24.02.32.063.052**

განცხადების ნომერი: **892018832816**

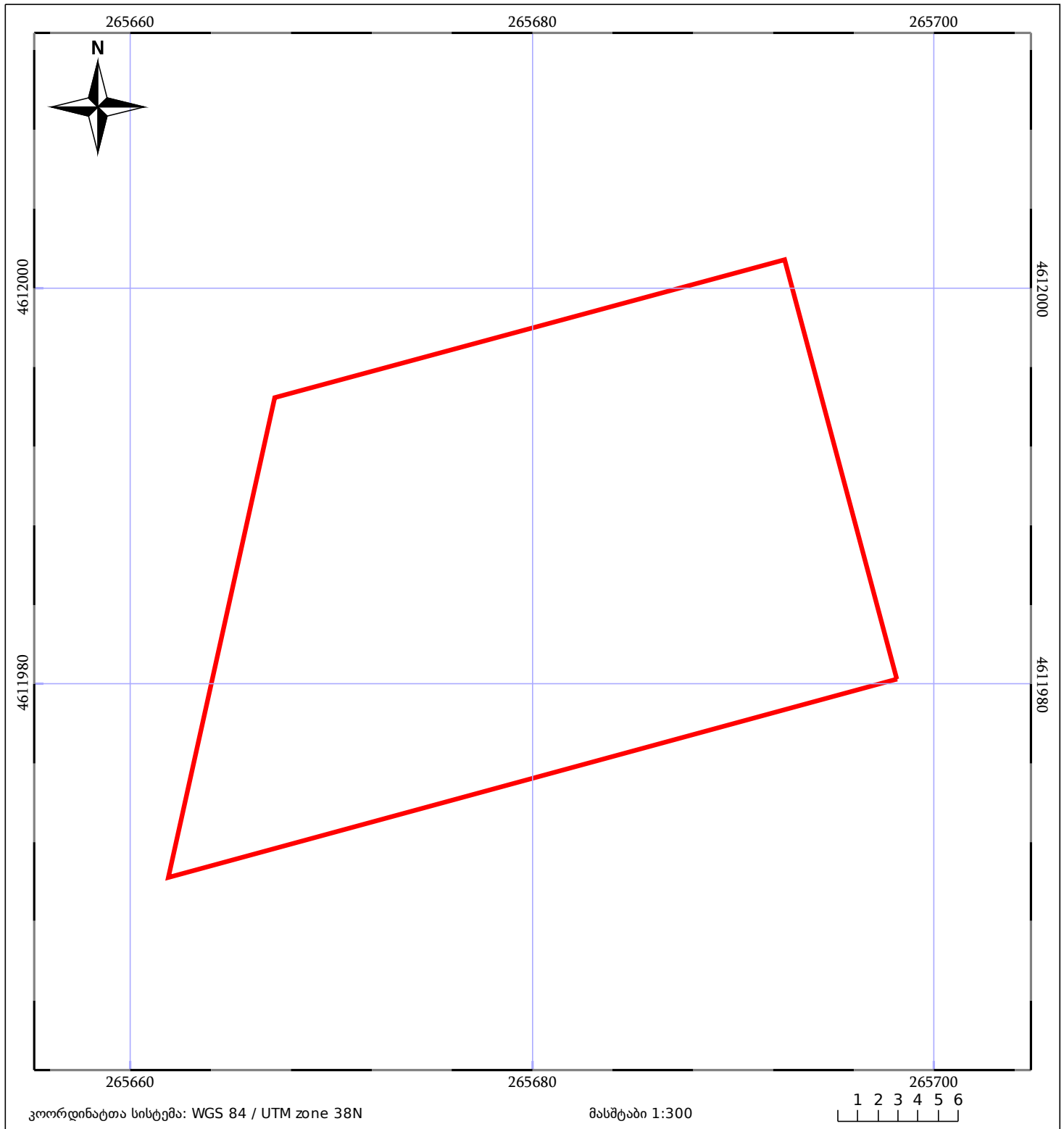
მომზადების თარიღი: **11/12/2018**

ნაკვეთის დანიშნულება:

ფართობი:

სასოფლო-სამეურნეო

**702 კვ.მ (WGS 84 / UTM zone 38N)**



05/25	მშენებარე ნაგებობა		ნაკვეთის საკადასტრო საზღვარი	05/25	შენობა/ნაგებობა
	სამობრივი ნაგებობა		ტყის ფონდი		ვალდებულება



## ამონაწერი საჯარო რეესტრიდან

განცხადების რეგისტრაცია  
N 892018832825 - 26/09/2018 11:31:25

მომზადების თარიღი  
02/04/2019 13:29:10

### საკუთრების განყოფილება

ბონა შუახვეი	სექტორი დაბა შუახვეი	კვარტალი	ნაკვეთი	ნაკვეთის საკუთრების ტიპი: საკუთრება ნაკვეთის დანიშნულება: სასოფლო-სამეურნეო დაზუსტებული ფართობი: 690.00 კვ.მ. ნაკვეთის წინა ნომერი:
24	02	32	063/053	
მისამართი: შუახვეის მუნიციპალიტეტი, შუახვეის ადმინისტრაციული ერთეული, ბლოკი N 063, ნაკვეთი N 053				

### მესაკუთრის განყოფილება

განცხადების რეგისტრაცია : ნომერი 892018832825 , თარიღი 26/09/2018 11:31:25  
უფლების რეგისტრაცია: თარიღი 02/04/2019

უფლების დამადასტურებელი დოკუმენტი:

- "სახელმწიფო პროექტის ფარგლებში მიწის ნაკვეთზე უფლებათა სისტემური და სპორადული რეგისტრაციის  
'სპეციალური წესისა და საკადასტრო მონაცემების სრულყოფის შესახებ' საქართველოს კანონისა და საქართველოს  
'სხვა საკანონმდებლო და კანონქვემდებარე ნორმატიული აქტების შესაბამისად
- ბრძანება N06-884 , დამოწმების თარიღი: 29/11/2018 , შუახვეის მუნიციპალიტეტის მერია
- სარეგისტრაციო ბლოკის გეგმა N 063

მესაკუთრეები:  
სახელმწიფო

მესაკუთრე:  
სახელმწიფო

აღწერა:

### იპოთეკა

საგადასახადო გირავნობა:

რეგისტრირებული არ არის

### შეზღუდული სარგებლობა

განცხადების  
რეგისტრაცია  
ნომერი  
892018832825  
თარიღი 26/09/2018  
11:31:25

სახელმწიფოს საკუთრების უფლება პირობითად რეგისტრირებულია 1 წლის ვადით  
"სახელმწიფო პროექტის ფარგლებში მიწის ნაკვეთზე უფლებათა სისტემური და სპორადული  
რეგისტრაციის სპეციალური წესისა და საკადასტრო მონეცემების სრულყოფის შესახებ"  
საქართველოს კანონისა და საქართველოს სხვა საკანონმდებლო და კანონქვემდებარე  
ნორმატიული აქტების შესაბამისად;

უფლების  
რეგისტრაცია: თარიღი  
02/04/2019

## ვაღდებულება

ყალბა/აკრძალვა:

რეგისტრირებული არ არის

მოვალეთა რეესტრი:

რეგისტრირებული არ არის

"ფიზიკური პირის მიერ 2 წლამდე ვადით საკუთრებაში არსებული მატერიალური აქტივის რეალიზაციისას, აგრეთვე საგადასახადო წლის განმავლობაში 1000 ლარის ან მეტი ღირებულების ქონების საჩუქრად მიღებისას საშემოსავლო გადასახადი გადახდას ექვემდებარება საანგარიშო წლის მომდევნო წლის 1 აპრილამდე, რის შესახებაც აღნიშნული ფიზიკური პირი იმავე ვადაში წარუდგენს დეკლარაციას საგადასახადო ორგანოს. აღნიშნული ვაღდებულების შეუსრულებლობა წარმოადგენს საგადასახადო სამართალდარღვევას, რაც იწვევს პასუხისმგებლობას საქართველოს საგადასახადო კოდექსის XVIII თავის მიხედვით."

- დოკუმენტის ნამდვილობის გადამოწმება შესაძლებელია საჯარო რეესტრის ეროვნული სააგენტოს ოფიციალურ ვებ-გვერდზე [www.napr.gov.ge](http://www.napr.gov.ge);
- ამონაწერის მიღება შესაძლებელია ვებ-გვერდზე [www.napr.gov.ge](http://www.napr.gov.ge), ნებისმიერ გერიტორიულ სარეგისტრაციო სამსახურში, იუსტიციის სახლებსა და სააგენტოს ავტორიზებულ პირებთან;
- ამონაწერში გეგმიური ხარვეზის აღმოჩენის შემთხვევაში დაგვიკავშირდით: 2 405405 ან პირადად შეაესეთ განაცხადი ვებ-გვერდზე;
- კონსულტაციის მიღება შესაძლებელია იუსტიციის სახლის ცხელ ხაზზე 2 405405;
- საჯარო რეესტრის თანამშრომელთა მხრიდან უკანონო ქმედების შემთხვევაში დაგვიკავშირდით ცხელ ხაზზე: 08 009 009 09
- თქვენთვის საინტერესო ნებისმიერ საკითხთან დაკავშირებით მოგეწერეთ ელ-ფოსტით: [info@napr.gov.ge](mailto:info@napr.gov.ge)



## საკადასტრო გეგმა

საჯარო რეესტრის ეროვნული  
სააგენტო

საკადასტრო კოდი: **24.02.32.063.053**

ნაკვეთის დანიშნულება:

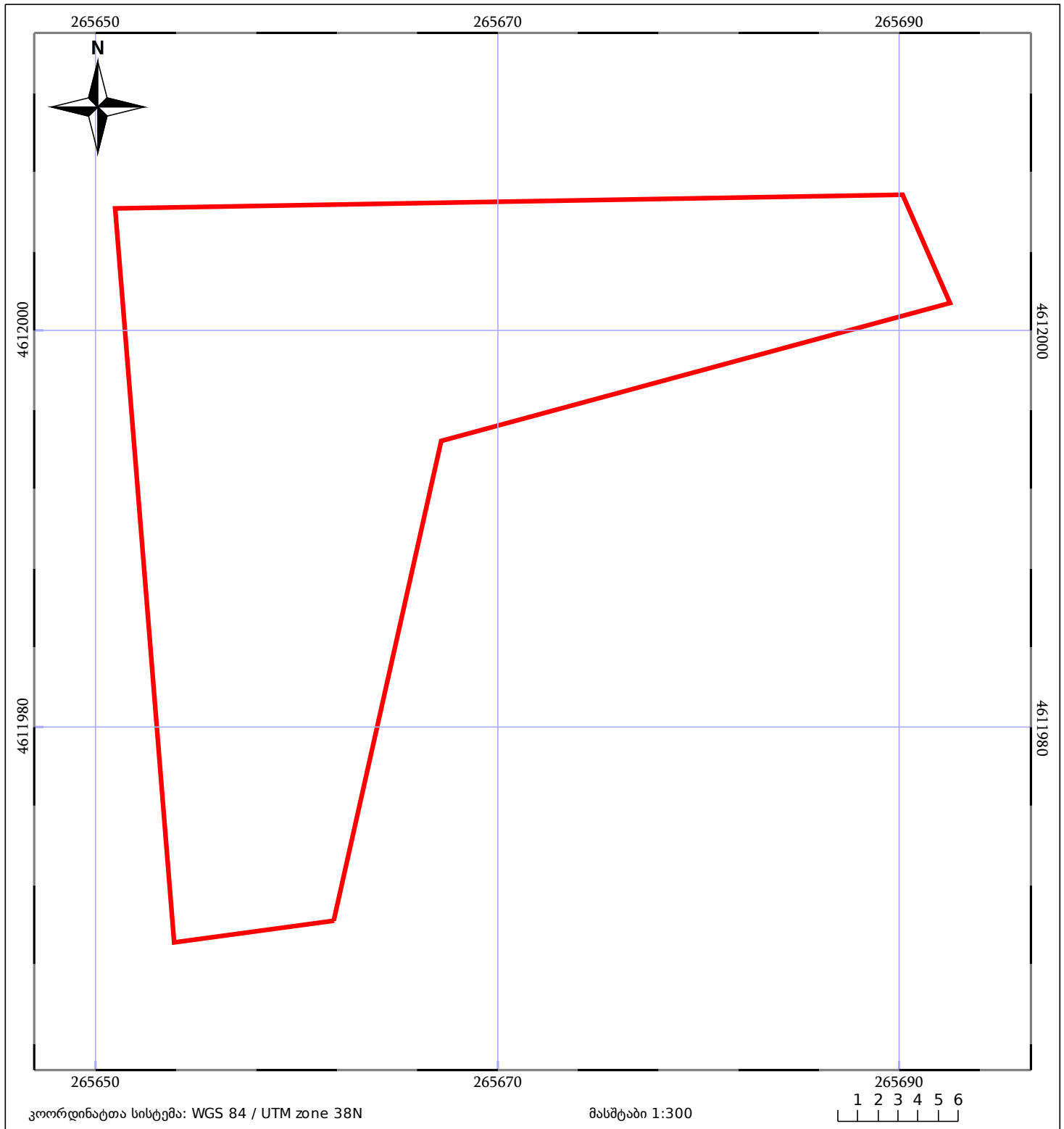
სასოფლო-სამეურნეო

განცხადების ნომერი: **892018832825**

ფართობი:

**690 კვ.მ (WGS 84 / UTM zone 38N)**

მომზადების თარიღი: **02/04/2019**



05/25	მშენებარე ნაგებობა		ნაკვეთის საკადასტრო საზღვარი	05/25	შენობა/ნაგებობა
	საზოგადოებრივი ნაგებობა		ტყის ფონდი		ვალდებულება





# ბლოკის გეგმა

საჯარო რეესტრის ეროვნული  
სააგენტო

ბლოკის საკადასტრო კოდი: **24.02.32.063**

მომზადების თარიღი: **20/08/2019**

განცხადების ნომერი: **882019541479**

